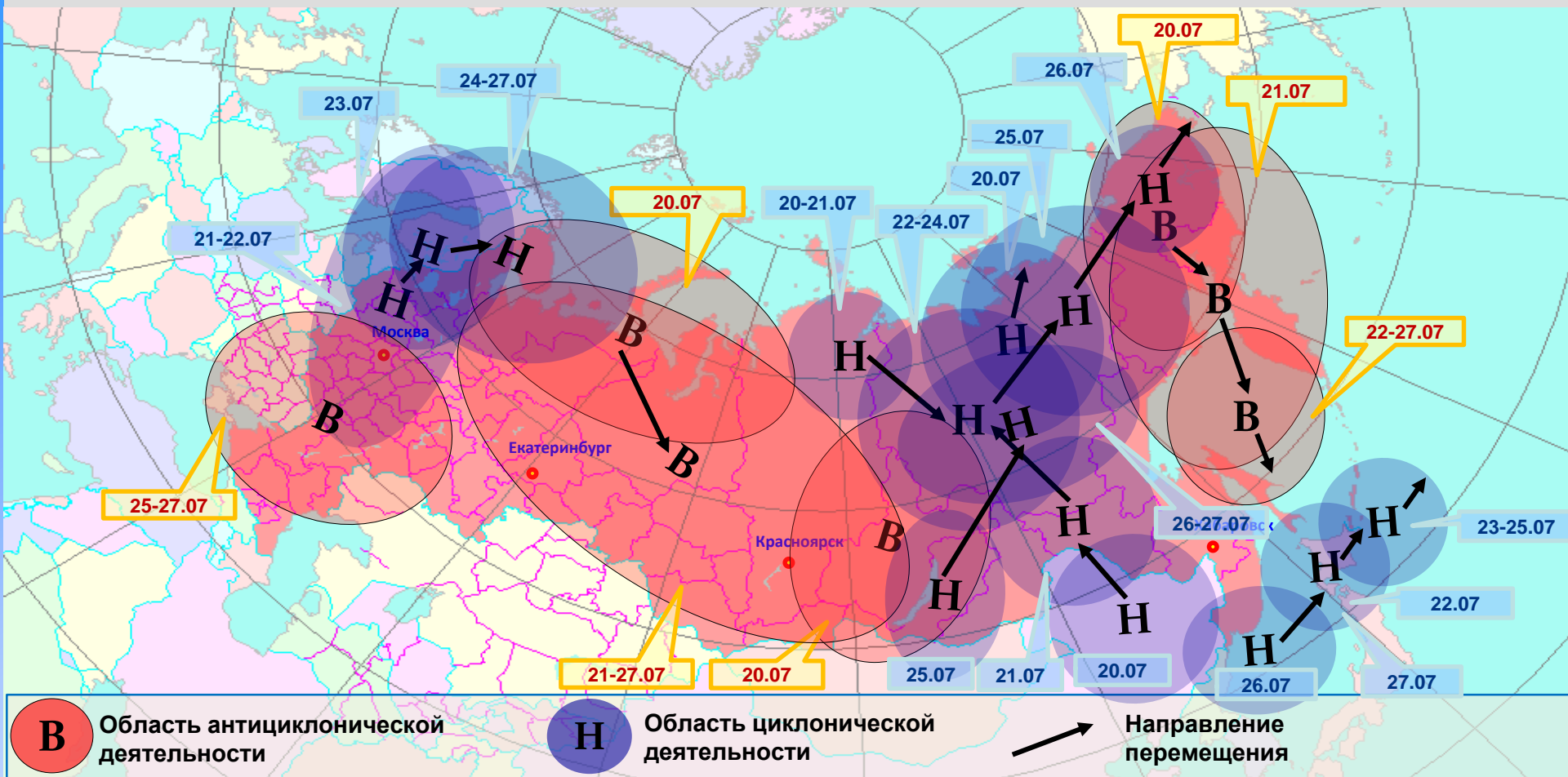



КАРТОГРАФИЧЕСКИЙ МАТЕРИАЛ
К ПРОГНОЗУ ЧРЕЗВЫЧАЙНЫХ СИТУАЦИЙ ПРИРОДНОГО И
ТЕХНОГЕННОГО ХАРАКТЕРА НА ТЕРРИТОРИИ
РОССИЙСКОЙ ФЕДЕРАЦИИ В ПЕРИОД
С 20 ПО 27 ИЮЛЯ 2020 ГОДА

ПРОГНОЗ ПЕРЕМЕЩЕНИЯ ЦИКЛОНОВ И АНТИЦИКЛОНОВ В ПЕРИОД С 20 ПО 27 ИЮЛЯ 2020 г.

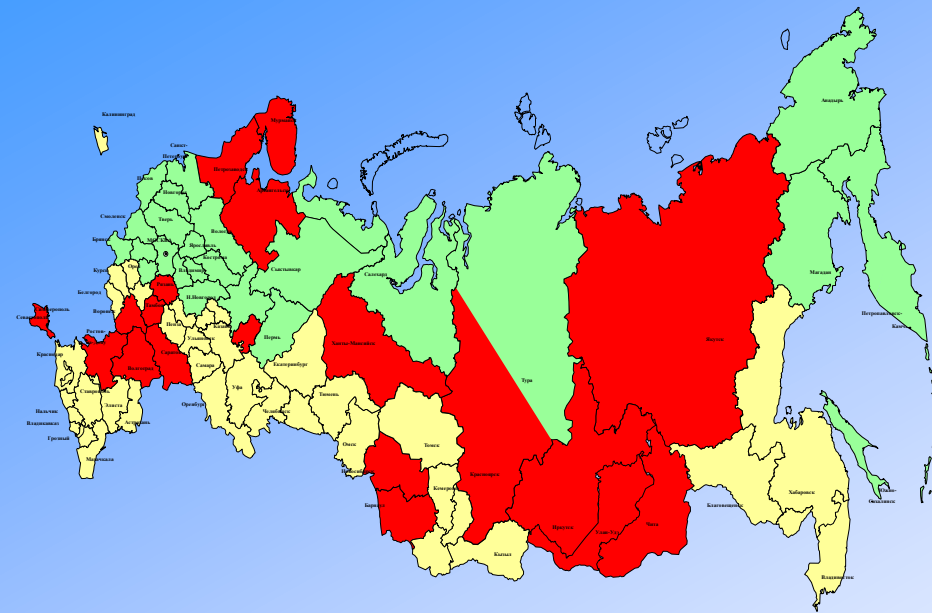


ГИДРОЛОГИЧЕСКАЯ ОБСТАНОВКА НА ВОДНЫХ ОБЪЕКТАХ ПО СОСТОЯНИЮ НА 17 ИЮЛЯ 2020 г.



 - дождевой паводок/сгонно-нагонные явления/большая водность

ВЕРОЯТНОСТЬ ПРЕВЫШЕНИЯ СРЕДНЕМНОГОЛЕТНИХ ЗНАЧЕНИЙ ПАРАМЕТРОВ ПОЖАРНОЙ ОПАСНОСТИ В ПЕРИОД С 20 ПО 27 ИЮЛЯ 2020 г.



Вероятность

- Высокая
- Средняя
- Низкая



Рис.6а

РИСК ВОЗНИКНОВЕНИЯ ЧРЕЗВЫЧАЙНЫХ СИТУАЦИЙ, СВЯЗАННЫХ С АВАРИЯМИ НА КОММУНАЛЬНЫХ СИСТЕМАХ ЖИЗНЕОБЕСПЕЧЕНИЯ В ПЕРИОД С 20 ПО 27 ИЮЛЯ 2020 г.



Рис.8

ВЕРОЯТНОСТЬ ВОЗНИКНОВЕНИЯ ЧС, СВЯЗАННЫХ С ВОЛНЕНИЕМ МОРЯ В ПЕРИОД С 20 ПО 27 ИЮЛЯ 2020 Г.

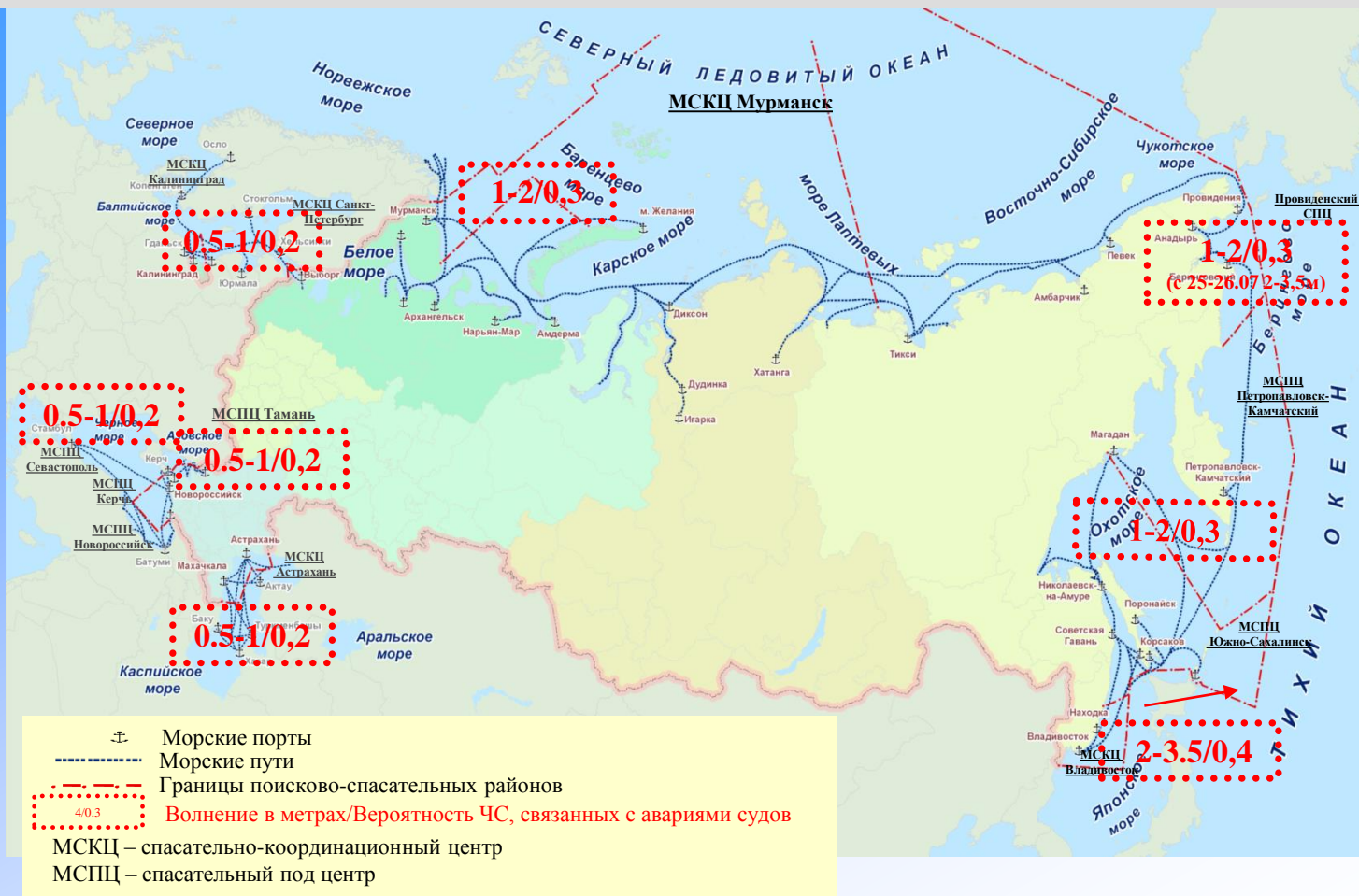


Рис. 9