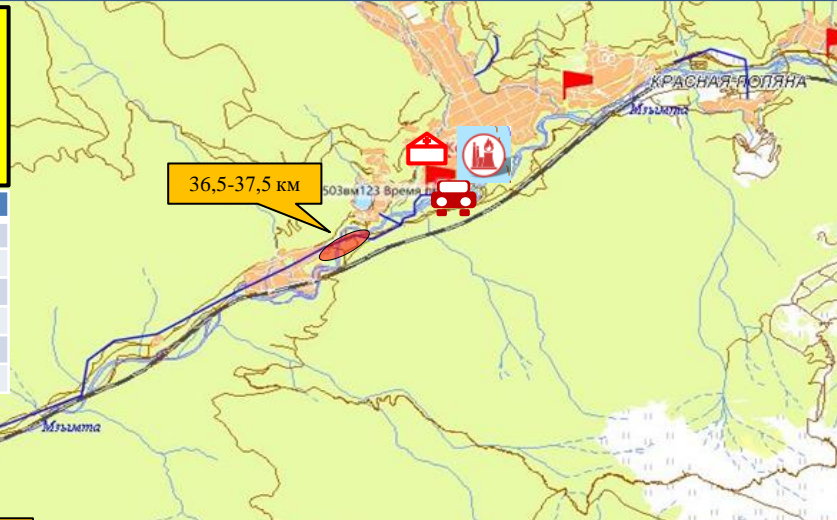


# ИНФОРМАЦИОННЫЕ МАТЕРИАЛЫ ЛАВИННОЙ ОПАСНОСТИ НА ТЕРРИТОРИИ КРАСНОДАРСКОГО КРАЯ

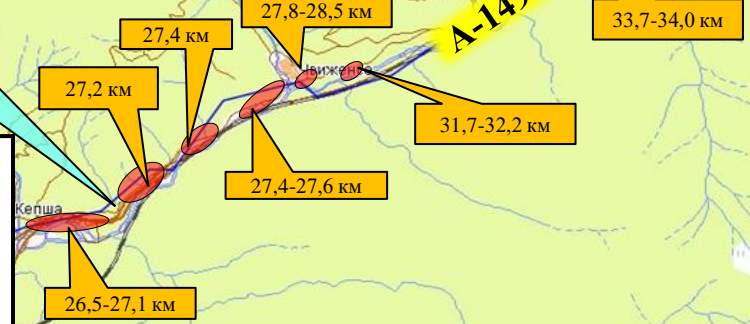
**Всего в горном кластере расположено 4 горно-туристических комплекса:**

1. Горнолыжный комплекс – «Альпика-Сервис»;
2. Горно-туристический центр ОАО «Газпром» (Лаура);
3. Спортивно - туристический комплекс «Горная Карусель»;
4. Горный курорт «Роза-Хутор».

Наименование	Подъемники		Трассы	
	Количество	Протяженность	Количество	Протяженность
НАО Красная Поляна	15	10 998	37	27 985
Газпром Лаура	13	21 838	23	20 272
Альпика Сервис	5	4 998	9	11 279
Роза Хутор	26	29 332	74	111 294
<b>ВСЕГО:</b>	<b>59 шт.</b>	<b>67 166 м.</b>	<b>143 шт.</b>	<b>170 830 м.</b>



**Автомобильная дорога А-149 «Адлер – Красная Поляна»**

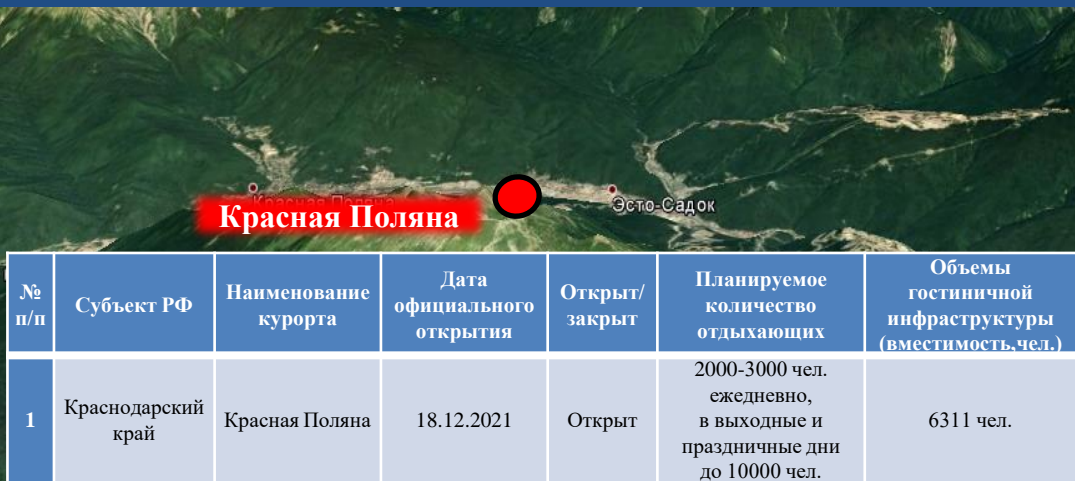


**Трехмерная модель участка дороги**



- Условные обозначения**
- пожарно-спасательные формирования
  - МНИС ГЛОНАС
  - больница городская
  - пожаровзрывоопасные объекты
  - линии электропередач 110 кВт

# СХЕМА РАСПОЛОЖЕНИЯ СПОРТИВНО - ТУРИСТИЧЕСКОГО КОМПЛЕКСА «КРАСНАЯ ПОЛЯНА»



№ п/п	Субъект РФ	Наименование курорта	Дата официального открытия	Открыт/ закрыт	Планируемое количество отдыхающих	Объемы гостиничной инфраструктуры (вместимость, чел.)
1	Краснодарский край	Красная Поляна	18.12.2021	Открыт	2000-3000 чел. ежедневно, в выходные и праздничные дни до 10000 чел.	6311 чел.

№	Наименование подразделения, принадлежность	Место дислокации (зона ответственности)	Количество л/с	Система предупредительного спуска лавин газовой пушкой «GAZ.EX»		Система предупредительного спуска снежных лавин «Снежная Стрела»		Ручные заряды SECUBE X	Техника			
				шелторы	эксплодеры	пункт воздействия	к-т		к-т	авто	Снегоход	Снегоолотоход (квадроцикл)
1	НАО «Красная Поляна»	«Спортивно туристический Комплекс «Горная карусель», Хребет Аибга, 540-2450,5- м.н.у.м., г. Сочи, с. Эстосадок, ул. «Горки город», небережная «Времена года»	12	11	38	-	-	-	-	2	1	3





# СХЕМА РАСПОЛОЖЕНИЯ ГОРНОЛЫЖНОГО КОМПЛЕКСА «АЛЬПИКА-СЕРВИС»



**Красная Поляна**

ГК «Альпика-Сервис»



№ п/п	Субъект РФ	Наименование курорта	Дата официального открытия	Открыт/закрыт	Планируемое количество отдыхающих	Объемы гостиничной инфраструктуры (вместимость, чел.)
1	Краснодарский край	Альпика Сервис	18.12.2021	Открыт	800-1200 чел. ежедневно, в выходные и праздничные дни до 3000 чел.	0 чел. (гостиничный комплекс отсутствует)

Наименование	Подъемники		Трассы	
	Кол-во	Протяженность	Кол-во	Протяженность
Альпика Сервис	5	4998	9	11 279

## Силы и средства объектового подразделения противолавинной службы ГКК «Альпика Сервис» (обслуживает на договорной основе снеголавинный отряд ФГБУ «СЦГМС ЧАМ»)

№	Наименование подразделения, принадлежность	Место дислокации (зона ответственности)	Количество л/с	Система предупредительно спуска лавин газовой пушкой «GAZ.EX»		Система предупредительно спуска снежных лавин «Снежная Стрела»		Ручные заряды SECUBEX	Техника			
				шелторы	эксплодеры	пункт воздействия	к-т		к-т	авто	Снегоход	Снегоболот оход (квадроцикл)
3	ГКК «Альпика сервис» ООО «Свод Интернешнл»	Горноклиматический курорт «Альпика-Сервис», Хребет Анбга, 550-2228-м.н.у.м.	6	5	23	-	-	-	-	2	-	-



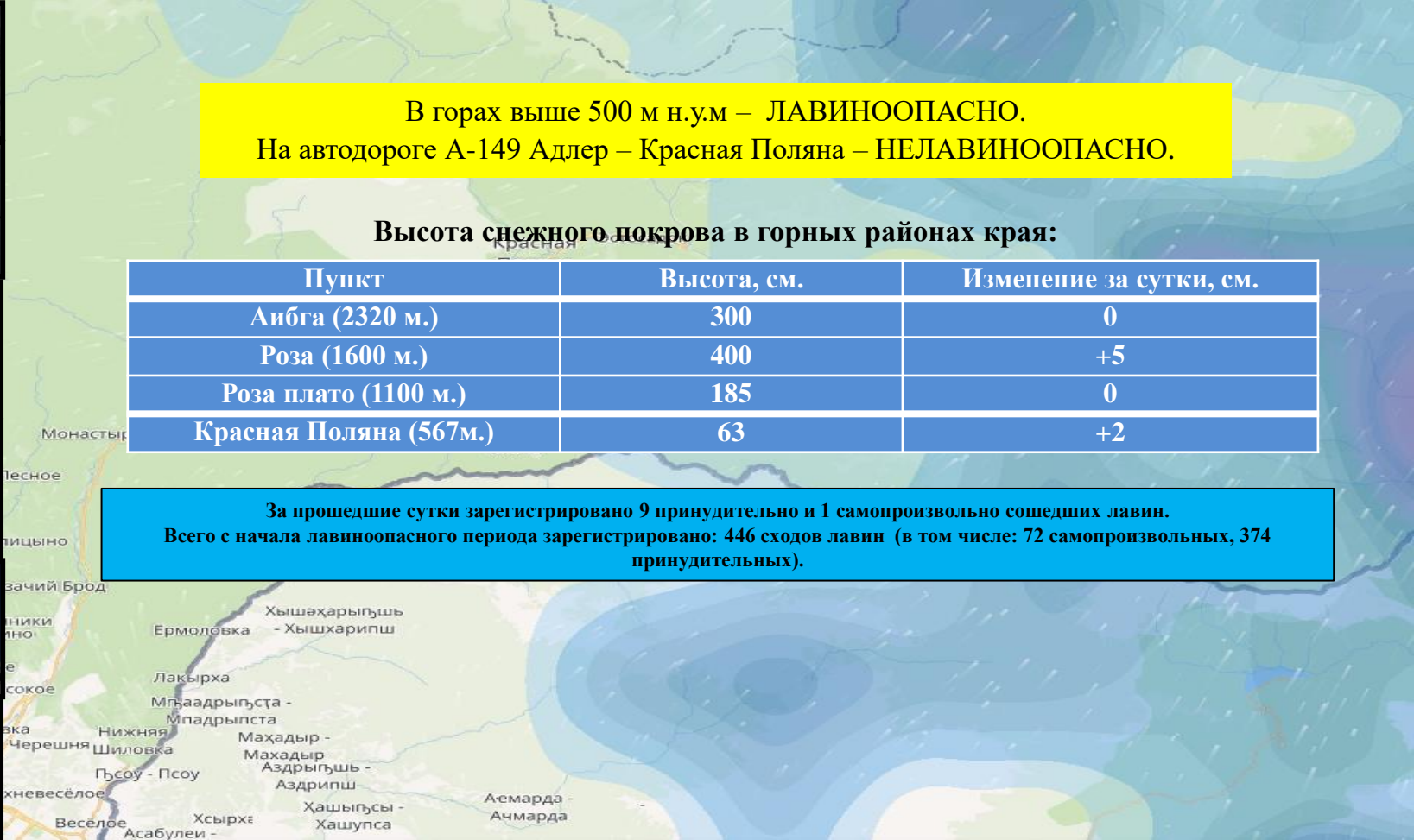
# ИНФОРМАЦИОННЫЕ МАТЕРИАЛЫ ЛАВИННОЙ ОПАСНОСТИ НА ТЕРРИТОРИИ КРАСНОДАРСКОГО КРАЯ

В горах выше 500 м н.у.м – ЛАВИНООПАСНО.  
На автодороге А-149 Адлер – Красная Поляна – НЕЛАВИНООПАСНО.

## Высота снежного покрова в горных районах края:

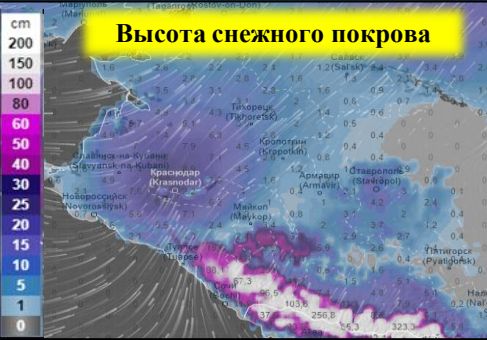
Пункт	Высота, см.	Изменение за сутки, см.
Аибга (2320 м.)	300	0
Роза (1600 м.)	400	+5
Роза плато (1100 м.)	185	0
Красная Поляна (567м.)	63	+2

За прошедшие сутки зарегистрировано 9 принудительно и 1 самопроизвольно сошедших лавин.  
Всего с начала лавиноопасного периода зарегистрировано: 446 сходов лавин (в том числе: 72 самопроизвольных, 374 принудительных).






# МОДЕЛЬ ПО ЛАВИНООПАСНОМУ УЧАСТКУ КОМПЛЕКСА САННО-БОБСЛЕЙНАЯ ТРАССА



Объем лавины может составлять макс. **200 тыс. куб. м.** Высота снега, при которой целесообразно произвести принудительный спуск лавин 10 см. В случае схода лавины объекты инфраструктуры и туристы под лавину не попадают.

Санно-бобслейная трасса


Условные обозначения



Направление схода лавины



# МОДЕЛЬ ПО ЛАВИНООПАСНОМУ УЧАСТКУ КОМПЛЕКСА ГОРНОЛЫЖНЫЙ ЦЕНТР «РОЗА ХУТОР»



Объём лавины может составлять до **100 тыс. куб. м.** В случае схода лавины могут попасть фрирайдеры, и хелиски.

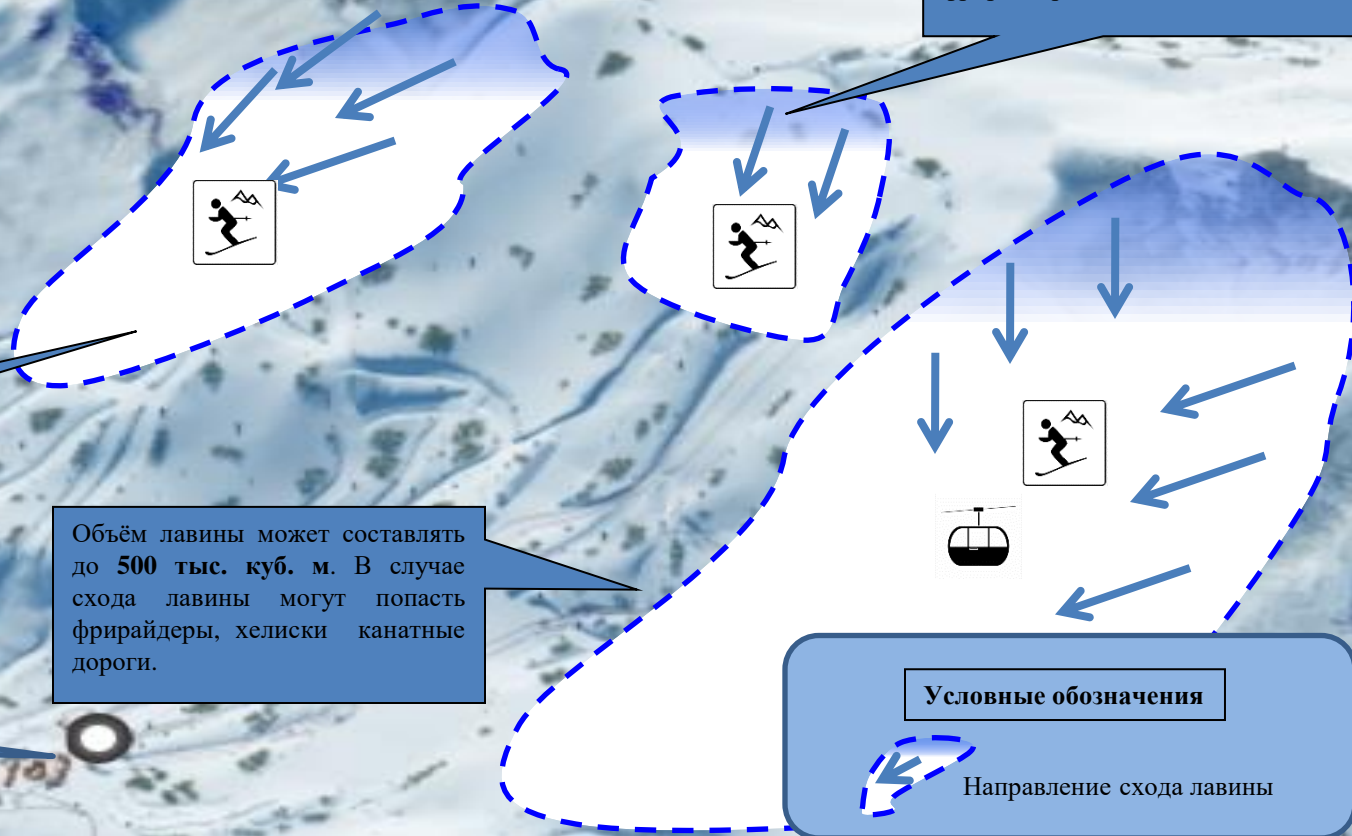
Объём лавины может составлять до **200 тыс. куб. м.** В случае схода лавины могут попасть фрирайдеры, хелиски.

Объём лавины может составлять до **500 тыс. куб. м.** В случае схода лавины могут попасть фрирайдеры, хелиски канатные дороги.

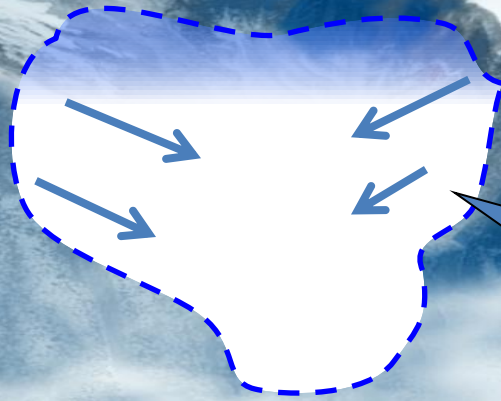

Горнолыжный центр "Роза Хутор"

**Условные обозначения**

Направление схода лавины



# МОДЕЛЬ ПО ЛАВИНООПАСНОМУ УЧАСТКУ КОМПЛЕКСА ТРАМПЛИНОВ



Объём лавины может составлять до **100 тыс. м3**. В случае схода лавины строения комплекса и люди не пострадают.

Комплекс трамплинов

Условные обозначения

Направление схода лавины



