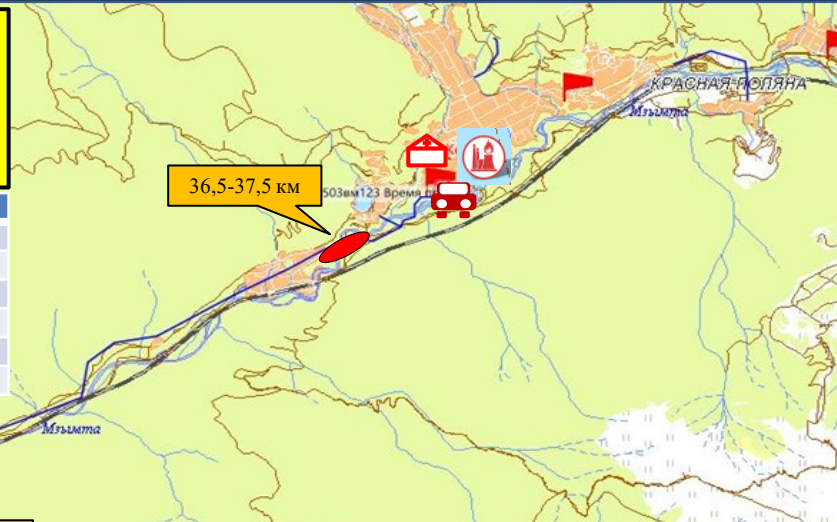


# ИНФОРМАЦИОННЫЕ МАТЕРИАЛЫ ЛАВИННОЙ ОПАСНОСТИ НА ТЕРРИТОРИИ КРАСНОДАРСКОГО КРАЯ

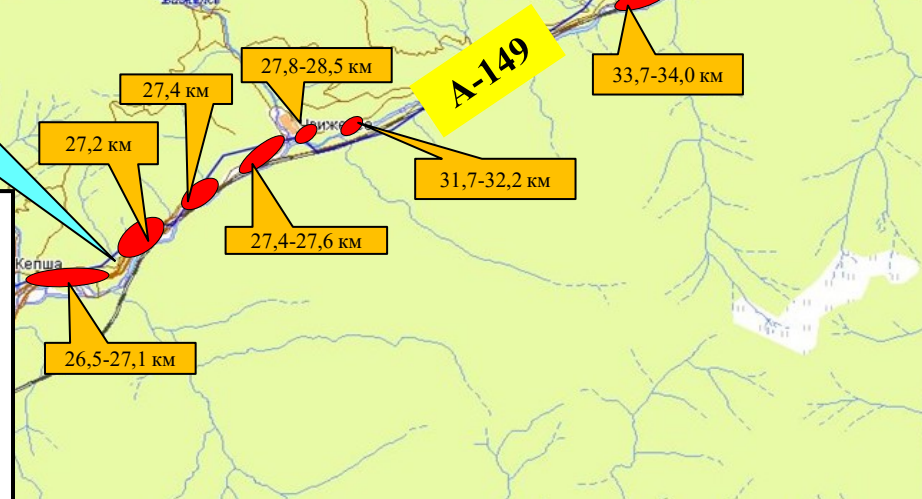
**Всего в горном кластере расположено 4 горно-туристических комплекса:**

1. Горнолыжный комплекс – «Альпика-Сервис»;
2. Горно-туристический центр ОАО «Газпром» (Лаура);
3. Спортивно - туристический комплекс «Горная Карусель»;
4. Горный курорт «Роза-Хутор».

Наименование	Подъемники		Трассы	
	Количество	Протяженность	Количество	Протяженность
НАО Красная Поляна	15	10 998	37	27 985
Газпром Лаура	13	21 838	23	20 272
Альпика Сервис	5	4 998	9	11 279
Роза Хутор	26	29 332	74	111 294
<b>ВСЕГО:</b>	<b>59 шт.</b>	<b>67 166 м.</b>	<b>143 шт.</b>	<b>170 830 м.</b>

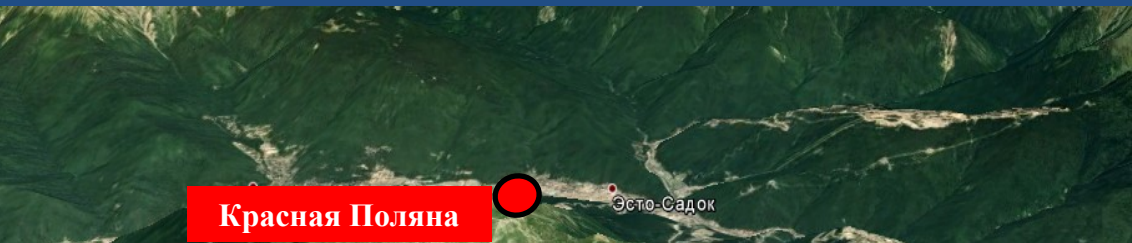


**Автомобильная дорога А-149 «Адлер – Красная Поляна»**



- Условные обозначения**
- пожарно-спасательные формирования
  - МНИСС ГЛОНАС
  - больница городская
  - пожаровзрывоопасные объекты
  - линии электропередач 110 кВт

# СХЕМА РАСПОЛОЖЕНИЯ СПОРТИВНО - ТУРИСТИЧЕСКОГО КОМПЛЕКСА «КРАСНАЯ ПОЛЯНА»



**Красная Поляна**

Эсто-Садок



№ п/п	Субъект РФ	Наименование курорта	Дата официального открытия	Открыт/ закрыт	Планируемое количество отдыхающих	Объемы гостиничной инфраструктуры (вместимость, чел.)
1	Краснодарский край	Красная Поляна	18.12.2021	Открыт	2000-3000 чел. ежедневно, в выходные и праздничные дни до 10000 чел.	6311 чел.

№	Наименование подразделения, принадлежность	Место дислокации (зона ответственности)	Количество л/с	Система предупредительного спуска лавин газовой пушкой «GAZ.EX»		Система предупредительного спуска снежных лавин «Снежная Стрела»		Ручные заряды SECUBE X	Техника		
				шелторы	эксплодеры	пункт воздействия	к-т		к-т	авто	Снегоход

1	НАО «Красная Поляна»	«Спортивно туристический Комплекс «Горная карусель», Хребет Аибга, 540-2450,5- м.н.у.м., г. Сочи, с. Эстосадок, ул. «Горки город», небережная «Времена года»	12	11	38	-	-	-	-	2	1	3
---	----------------------	--	----	----	----	---	---	---	---	---	---	---









ИНФОРМАЦИОННЫЕ МАТЕРИАЛЫ ЛАВИННОЙ ОПАСНОСТИ НА ТЕРРИТОРИИ  
КРАСНОДАРСКОГО КРАЯ

В горах выше 500 м н.у.м – СЛАБАЯ ЛАВИННАЯ ОПАСНОСТЬ.  
На автодороге А-149 Адлер – Красная Поляна – НЕЛАВИНООПАСНО.

**Высота снежного покрова в горных районах края:**

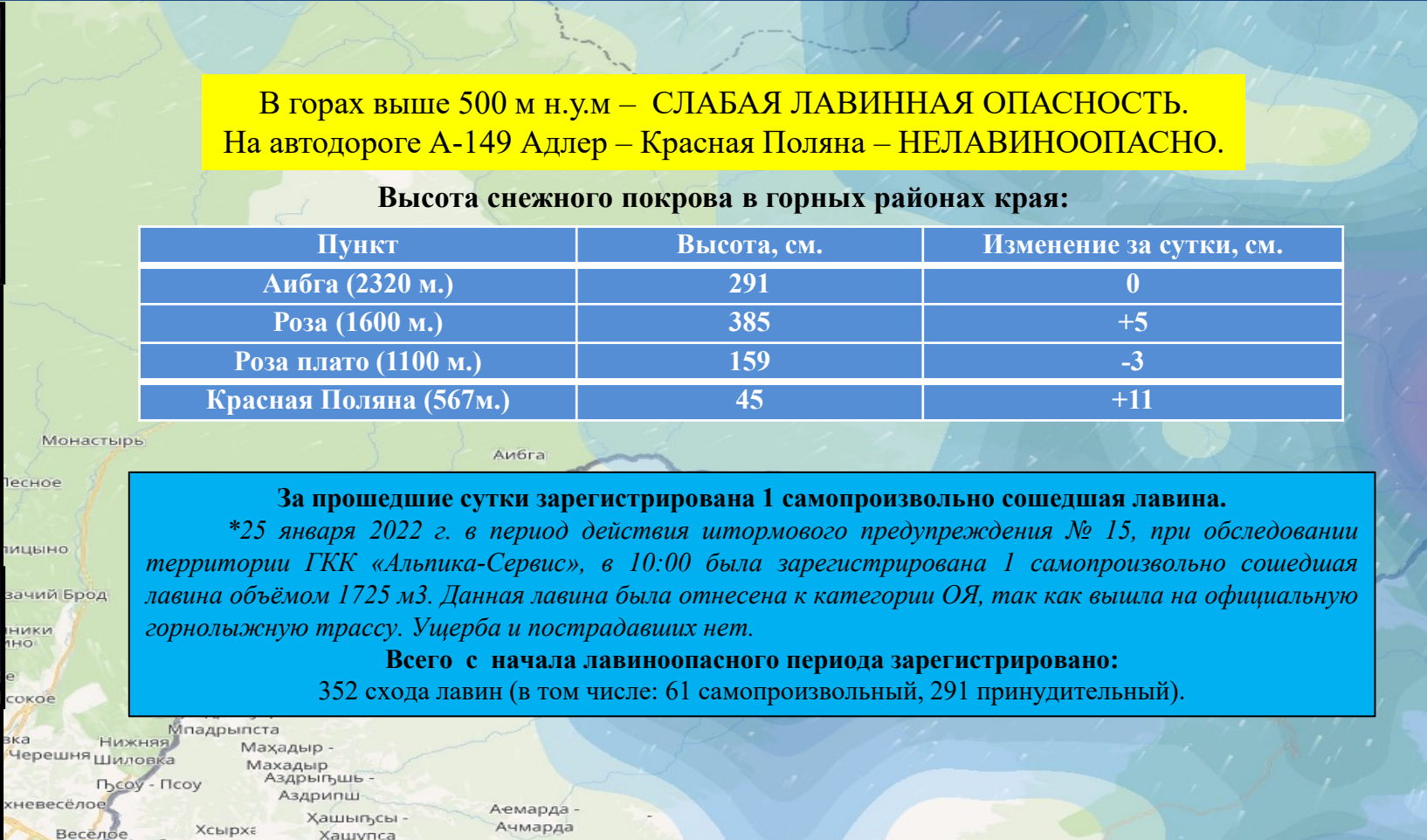

Пункт	Высота, см.	Изменение за сутки, см.
Аибга (2320 м.)	291	0
Роза (1600 м.)	385	+5
Роза плато (1100 м.)	159	-3
Красная Поляна (567м.)	45	+11

**За прошедшие сутки зарегистрирована 1 самопроизвольно сошедшая лавина.**

*\*25 января 2022 г. в период действия штормового предупреждения № 15, при обследовании территории ГКК «Альпика-Сервис», в 10:00 была зарегистрирована 1 самопроизвольно сошедшая лавина объёмом 1725 м3. Данная лавина была отнесена к категории ОЯ, так как вышла на официальную горнолыжную трассу. Ущерба и пострадавших нет.*

**Всего с начала лавиноопасного периода зарегистрировано:**

**352 схода лавин (в том числе: 61 самопроизвольный, 291 принудительный).**



# МОДЕЛЬ ПО ЛАВИНООПАСНОМУ УЧАСТКУ КОМПЛЕКСА СНОУБОРД-ПАРК И ФРИСТАЙЛ-ЦЕНТР

## Высота снежного покрова



Сноуборд-парк



Фристайл-центр

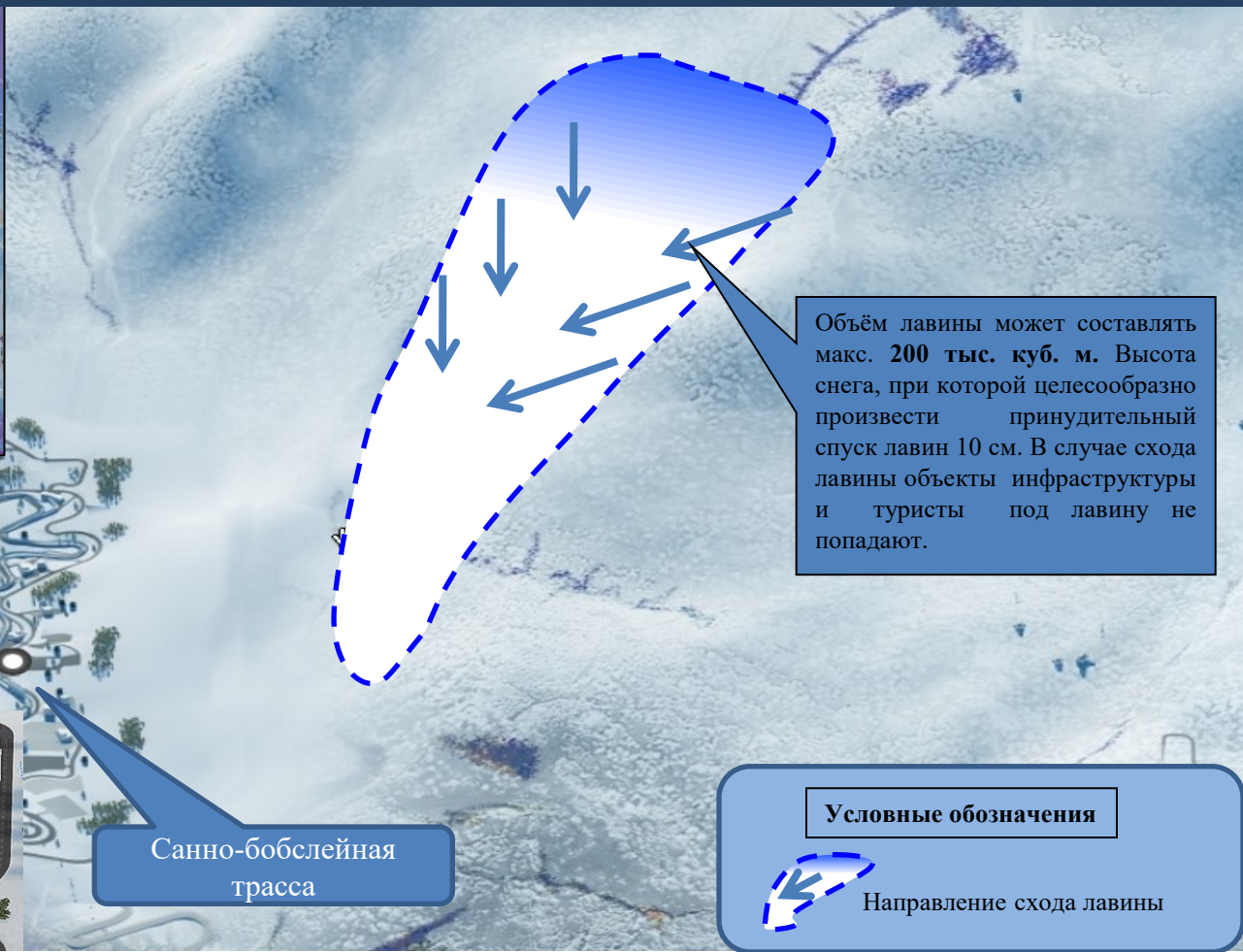
Объём лавины может составлять до 500 тыс. куб. м. В случае схода лавины могут попасть 2 объекта инфраструктуры и до 20 человек

Условные обозначения



Направление схода лавины

# МОДЕЛЬ ПО ЛАВИНООПАСНОМУ УЧАСТКУ КОМПЛЕКСА САННО-БОБСЛЕЙНАЯ ТРАССА

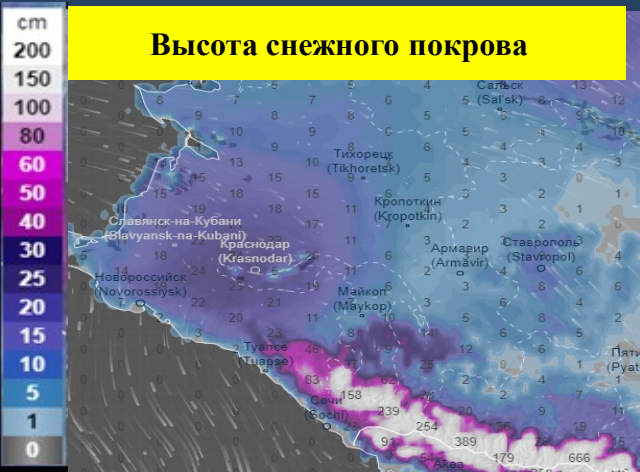


**Условные обозначения**

Направление схода лавины



# МОДЕЛЬ ПО ЛАВИНООПАСНОМУ УЧАСТКУ КОМПЛЕКСА ГОРНОЛЫЖНЫЙ ЦЕНТР «РОЗА ХУТОР»

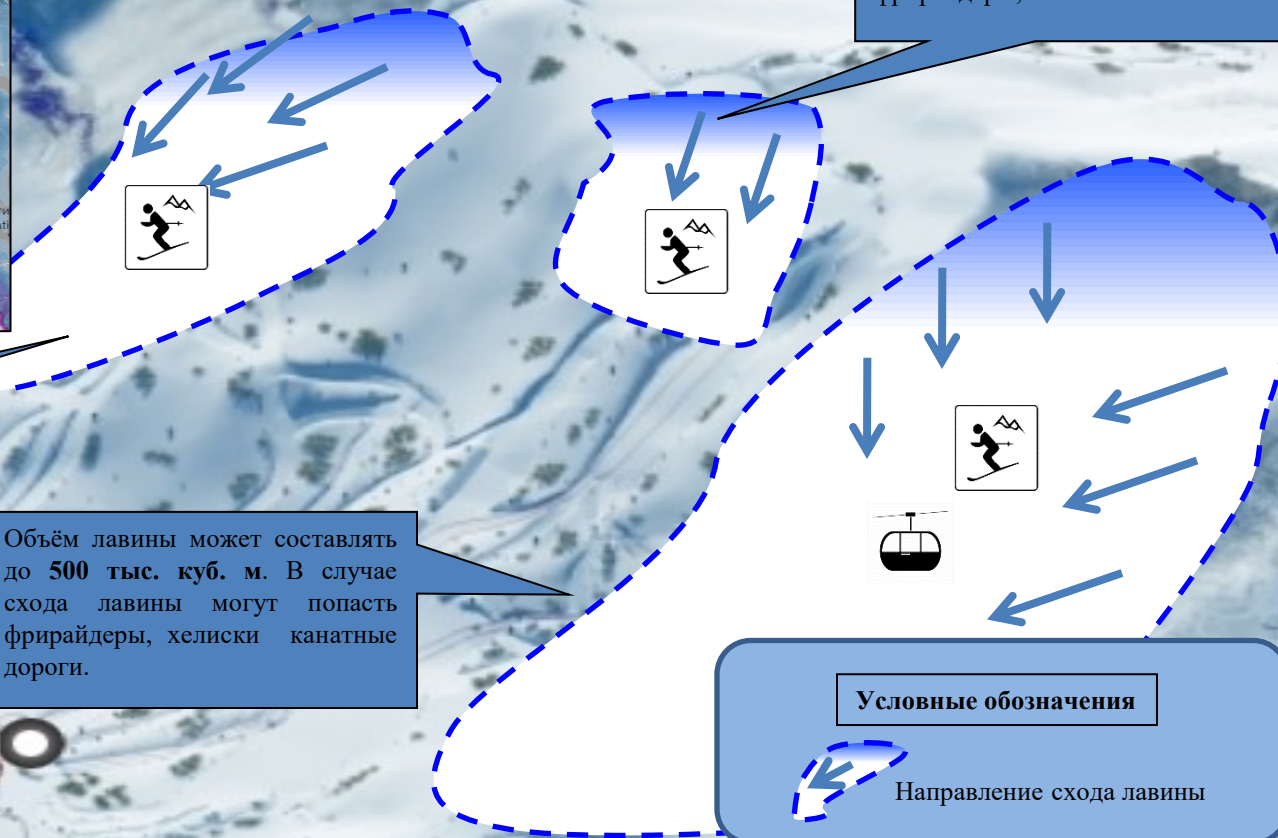


Объём лавины может составлять до **100 тыс. куб. м.** В случае схода лавины могут попасть фрирайдеры, и хелиски.


Объём лавины может составлять до **200 тыс. куб. м.** В случае схода лавины могут попасть фрирайдеры, хелиски.

Объём лавины может составлять до **500 тыс. куб. м.** В случае схода лавины могут попасть фрирайдеры, хелиски канатные дороги.

Горнолыжный центр "Роза Хутор"



**Условные обозначения**

 Направление схода лавины

# МОДЕЛЬ ПО ЛАВИНООПАСНОМУ УЧАСТКУ КОМПЛЕКСА ТРАМПЛИНОВ



Объём лавины может составлять до **100 тыс. м3**. В случае схода лавины строения комплекса и люди не пострадают.

Комплекс трамплинов



Условные обозначения



Направление схода лавины

